

CURSO FORMATIVO: GUÍA DE PATRIMONIO GEOLÓGICO DE SOBRARBE



INFORMACIÓN

Curso gratuito de 110 horas de duración.

Lugar: Sala de Geovisión. Castillo de Aínsa (sesiones en el aula) y territorio de Sobrarbe (sesiones de campo).

Fechas: De 17 de octubre de 2014 al 14 de febrero de 2015.

Plazo de inscripción: hasta el 30 de septiembre de 2014

Organiza y coordina:



Financia:



OBJETIVOS:

-**Capacitar** al personal que en el ejercicio de su actividad profesional utiliza o quiere utilizar el patrimonio geológico de Sobrarbe como recurso social, cultural y económico.

-Presentar el patrimonio geológico de Sobrarbe como un **factor de desarrollo integral**, potenciando la aparición de **nuevos yacimientos** de empleo en nuestro territorio y el nacimiento de nuevos proyectos de **emprendedores** relacionados con el aprovechamiento del mismo.

-Fomentar en la sociedad el sentimiento de **conservación y apreciación** de nuestro patrimonio, potenciando la participación ciudadana.

-Potenciar la **promoción, difusión y fomento** del patrimonio geológico de Sobrarbe.

DIRIGIDO A:

-**Empresarios** locales y **personal** de las diferentes empresas que realizan actividades de servicios relacionadas con el patrimonio natural y cultural del territorio (actividades en la naturaleza, deportes de aventura, interpretación y visitas al patrimonio natural y cultural, didáctica o pedagogía del patrimonio, actividades medioambientales...)

-**Emprendedores** que deseen desarrollar su actividad en el ámbito de la difusión del patrimonio geológico (senderismo, barranquismo y otras actividades de aventura, visitas guiadas, talleres y actividades didácticas para diferentes colectivos ...)

Si quedan plazas disponibles, también podrán disfrutar de esta formación:

-**Otros profesionales del turismo:** informadores turísticos que interactúen con el visitante comunicando conocimientos sobre los recursos naturales y culturales del territorio (personal de recepción en hoteles, turismo rural y restaurantes, oficinas de turismo, museos, centros de interpretación y otros puntos de información) que deseen aumentar la calidad del servicio que ofrecen hasta el momento, con una información más especializada.

-**Público en general**, que desee ampliar su formación en el ámbito del patrimonio geológico.

CONTENIDOS Y PERSONAL DOCENTE:

El curso será impartido por el **Dr. Ánchel Belmonte**, Coordinador Científico del Geoparque de Sobrarbe.

Las horas lectivas se repartirán entre sesiones teóricas y sesiones en el campo. Se trabajará sobre el patrimonio geológico de Sobrarbe estructurando las sesiones en torno a:

CONTENIDOS TEÓRICOS

1. Introducción al curso y a las Ciencias de la Tierra
2. La Tierra: manual de funcionamiento
3. La Tierra: de qué está hecha
4. Cómo se forman las montañas
5. Cómo se modela el paisaje
6. Geología del Pirineo
7. Geología de Sobrarbe
8. Geoconservación
9. Las geo-rutas del Geoparque de Sobrarbe
10. Recursos y materiales

RUTAS GEOLÓGICAS DE SOBRARBE

Trabajaremos sobre una docena de rutas geológicas elegidas entre el abanico de geo-rutas de Sobrarbe realizadas por el IGME y las geo-rutas del bien Pirineos-Monte Perdido Patrimonio Mundial, distribuidas por todo nuestro territorio, y sobre otros recursos didácticos.

Una vez finalizado el curso, los alumnos deberán ser capaces de realizar una visita o paseo guiado por cada una de las geo-rutas estudiadas, acompañando a un grupo. En relación al resto de geo-rutas y recursos didácticos no abordados en este curso, los alumnos habrán adquirido los conocimientos necesarios para estudiar el material informativo y didáctico existente y las capacidades suficientes para preparar por sí solos una visita guiada a las mismas.

CALENDARIO*


octubre						
L	M	X	J	V	S	D
		1	2	3	4	5
6	7	8	9	10	11	12
13	14	15	16	17	18	19
20	21	22	23	24	25	26
27	28	29	30	31		

noviembre						
L	M	X	J	V	S	D
					1	2
3	4	5	6	7	8	9
10	11	12	13	14	15	16
17	18	19	20	21	22	23
24	25	26	27	28	29	30


diciembre						
L	M	X	J	V	S	D
1	2	3	4	5	6	7
8	9	10	11	12	13	14
15	16	17	18	19	20	21
22	23	24	25	26	27	28
29	30	31				


enero						
L	M	X	J	V	S	D
			1	2	3	4
5	6	7	8	9	10	11
12	13	14	15	16	17	18
19	20	21	22	23	24	25
26	27	28	29	30	31	


febrero						
L	M	X	J	V	S	D
						1
2	3	4	5	6	7	8
9	10	11	12	13	14	15
16	17	18	19	20	21	22
23	24	25	26	27	28	

 De 16h a 19h

 De 8 a 15h (puede finalizar más tarde)

 De 9 a 13h y de 16h a 19h

 En el campo

 En el aula

*Las fechas y horarios de las salidas de campo podrán sufrir alguna variación si las previsiones meteorológicas son adversas.

INSCRIPCIONES

Si estás interesado en participar en el curso, inscríbete ANTES DEL PRÓXIMO MARTES 30 DE SEPTIEMBRE, completando el formulario que puedes encontrar en el siguiente enlace:

<http://www.geoparquepirineos.com/contenidos.php?niv=1&cla= 20A1CDPKN&cla2= 45X0PNBPL&cla3= 45X0R1IP3&tip=3&pla=0&idi=1>

Más información en patrimonio@sobrarbe.com o en el teléfono 974 51 80 25 (Servicio de Patrimonio)

En caso de que haya una demanda superior al número de plazas, tendrán preferencia los empresarios locales y el personal de las diferentes empresas que realizan actividades relacionadas con el objeto del curso en Sobrarbe, así como los emprendedores que deseen desarrollar su actividad en el ámbito de la difusión del patrimonio geológico. Para acreditar esta condición, la Comarca de Sobrarbe podrá requerir al solicitante la documentación que considere oportuna. Ante situaciones similares, se tendrá en cuenta el orden de inscripción, teniendo prioridad los que hayan efectuado su inscripción con anterioridad.



Organiza:



COMARCA
de
SOBRARBE

Financia:

